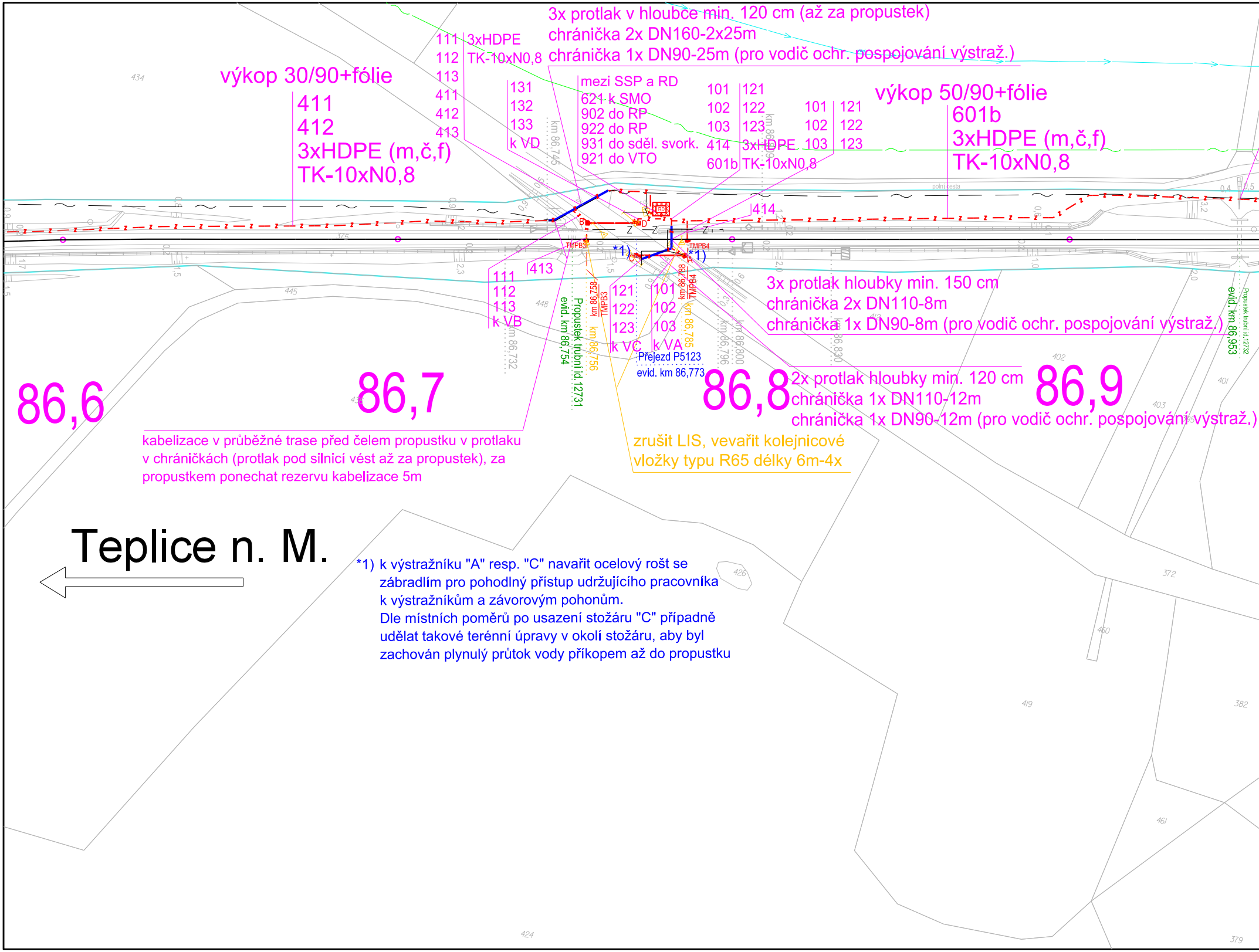

3x protlak v hloubce min. 120 cm (až za propustek)
chránička 2x DN160-2x25m
chránička 1x DN90-25m (pro vodič ochr. pospojování výstraž.)
výkop 30/90+fólie
411
412
3xHDPE (m,č,f)
TK-10xN0,8
111
112
113
411
412
413
3xHDPE
TK-10xN0,8
131
132
133
k VD
km 86,745
mezi SSP a RD
621 k SMO
902 do RP
922 do RP
931 do sděl. svork.
921 do VTO
101
102
103
414
601b
121
122
123
3xHDPE
TK-10xN0,8
km 86,809
101
102
103
121
122
123
výkop 50/90+fólie
601b
3xHDPE (m,č,f)
TK-10xN0,8
polní cesta
RD
B
D
Z
Z
Z
414
TMPB3
TMPB4
*1)
*1)
C
A
413
111
112
113
k VB
km 86,732
evid. km 86,754
Propustek trubní id.12731
km 86,758
TMPB3
km 86,756
121
122
123
k VC
101
102
103
k VA
km 86,788
TMPB4
km 86,785
km 86,796
km 86,800
km 86,830
Přejezd P5123
evid. km 86,773
3x protlak hloubky min. 150 cm
chránička 2x DN110-8m
chránička 1x DN90-8m (pro vodič ochr. pospojování výstraž.)
evid. km 86,953
Propustek trubní id.12732
86,6
86,7
86,8
86,9
2x protlak hloubky min. 120 cm
chránička 1x DN110-12m
chránička 1x DN90-12m (pro vodič ochr. pospojování výstraž.)
434
445
448
426
402
401
403
372
460
419
382
461
424
379
Teplice n. M.

kabelizace v průběžné trase před čelem propustku v protlaku v chráničkách (protlak pod silnicí vést až za propustek), za propustkem ponechat rezervu kabelizace 5m

zrušit LIS, vevařit kolejnicové vložky typu R65 délky 6m-4x

*1) k výstražníku "A" resp. "C" navařit ocelový rošt se zábradlím pro pohodlný přístup udržujícího pracovníka k výstražníkům a závorovým pohonům.
Dle místních poměrů po usazení stožáru "C" případně udělat takové terénní úpravy v okolí stožáru, aby byl zachován plynulý průtok vody příkopem až do propustku

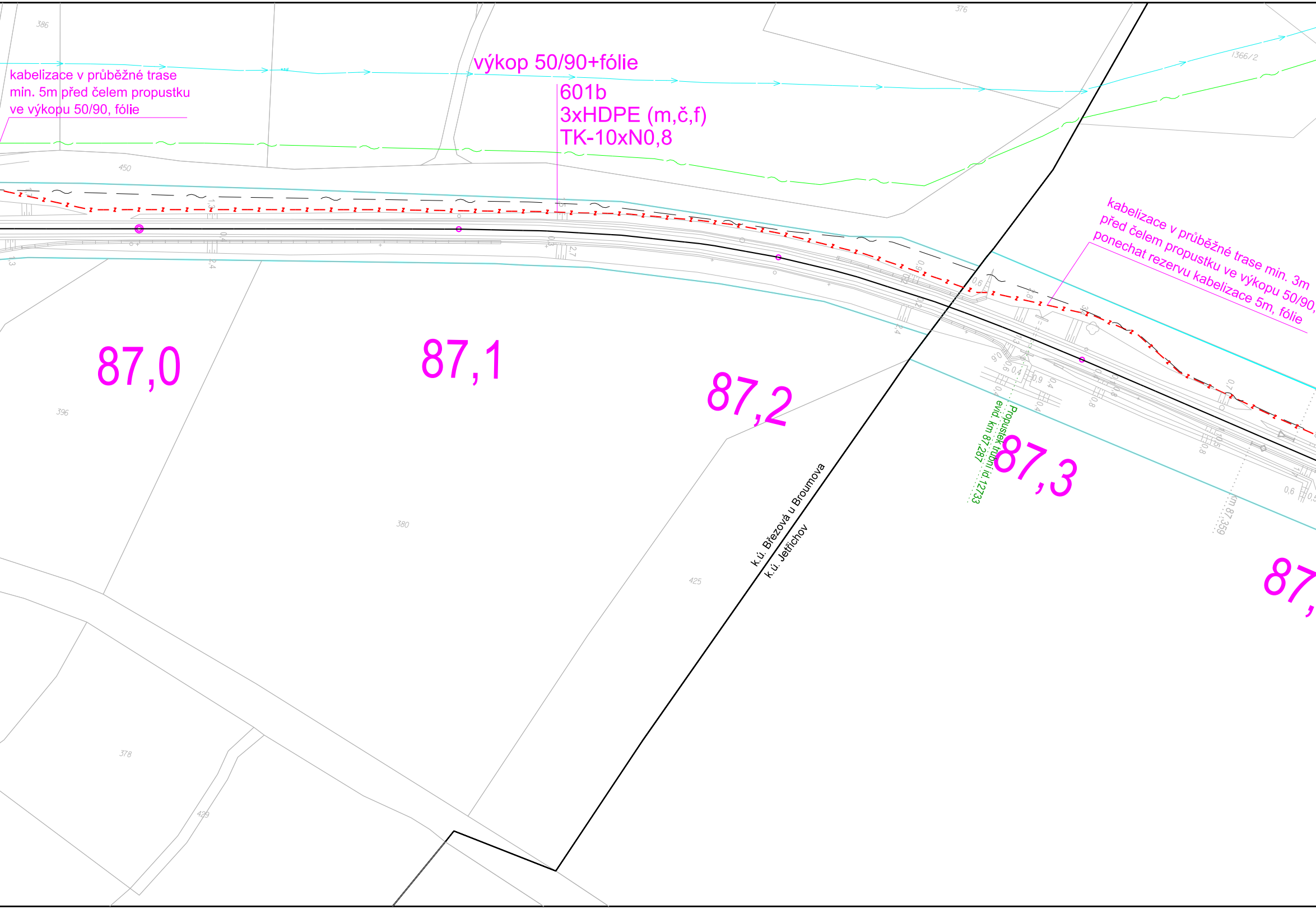
kabelizace v průběžné trase
min. 5m před čelem propustku
ve výkopu 50/90, fólie
výkop 50/90+fólie
601b
3xHDPE (m,č,f)
TK-10xN0,8
kabelizace v průběžné trase min. 3m
před čelem propustku ve výkopu 50/90,
ponechat rezervu kabelizace 5m, fólie
Propustek trubní id 12733
evid. km 87,287
km 87,359
87,0
87,1
87,2
87,3
87,
k.ú. Březová u Broumova
k.ú. Jetřichov
386
376
1366/2
450
396
380
425
378
429

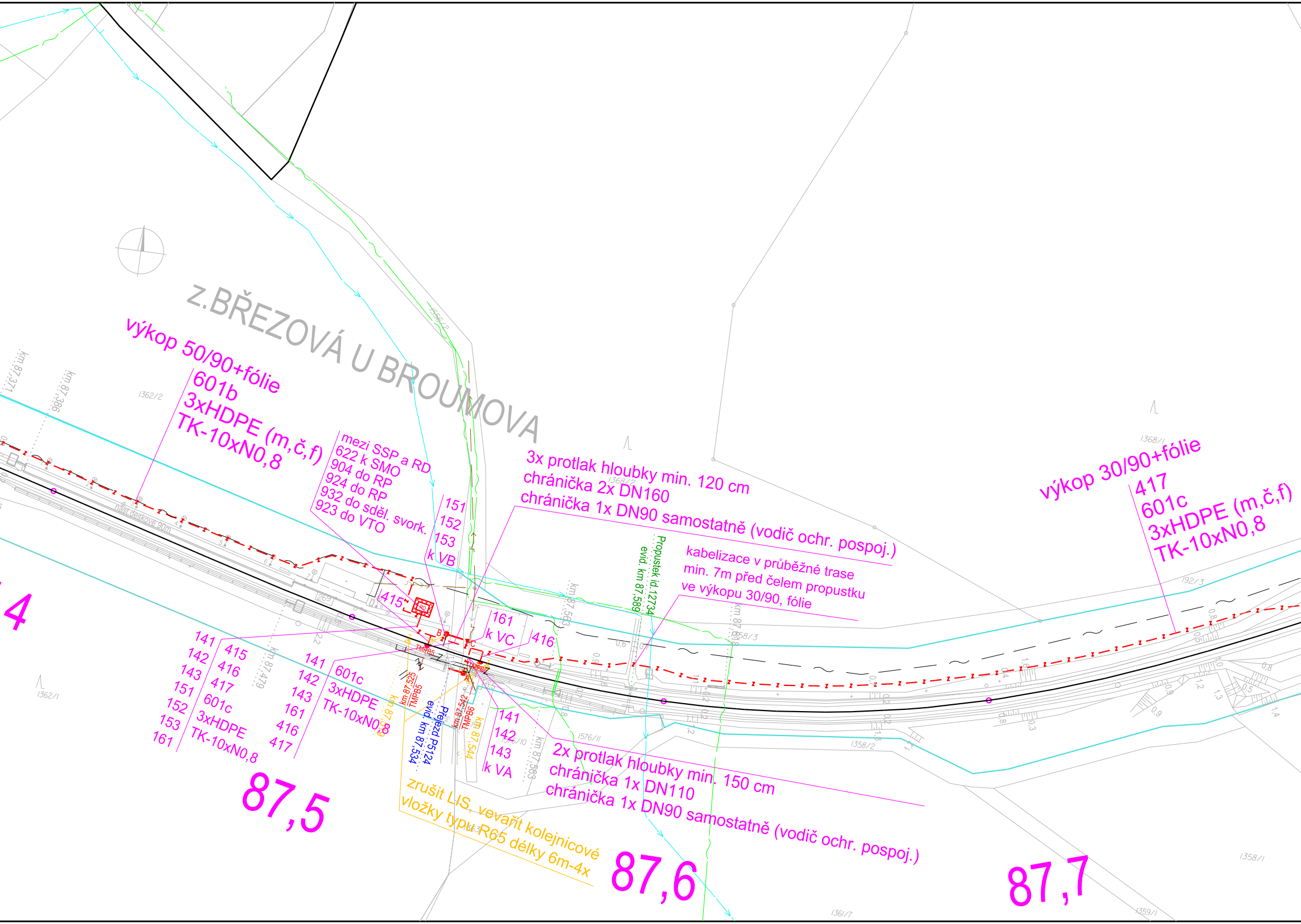
z.BŘEZOVÁ U BROUMOVA
výkop 50/90+fólie
601b
3xHDPE (m,č,f)
TK-10xN0,8
mezi SSP a RD
622 k SMO
904 do RP
924 do RP
932 do sděl. svork.
923 do VTO
151
152
153
k VB
415
161
k VC
416
3x protlak hloubky min. 120 cm
chránička 2x DN160
chránička 1x DN90 samostatně (vodič ochr. pospoj.)
Propustek id.12734
evid. km 87,589
kabelizace v průběžné trase
min. 7m před čelem propustku
ve výkopu 30/90, fólie
výkop 30/90+fólie
417
601c
3xHDPE (m,č,f)
TK-10xN0,8
141
142
143
151
152
153
161
415
416
417
601c
3xHDPE
TK-10xN0,8
141
142
143
161
416
417
601c
3xHDPE
TK-10xN0,8
km 87,525
TMPB5
km 87,519
Přejezd P5124
evid. km 87,534
km 87,542
TMPB6
km 87,544
141
142
143
k VA
2x protlak hloubky min. 150 cm
chránička 1x DN110
chránička 1x DN90 samostatně (vodič ochr. pospoj.)
zrušit LIS, vevařit kolejnicové
vložky typu R65 délky 6m-4x
km 87,371
km 87,386
km 87,479
km 87,563
km 87,563
km 87,618
nást.deskové 90m
269
RD
TMPB5
TMPB6
B
C
A
1362/2
1362/1
1368/2
1368/1
1358/3
1358/2
1358/1
1576/11
1576/10
1361/7
1359/1
192/3
4
87,5
87,6
87,7

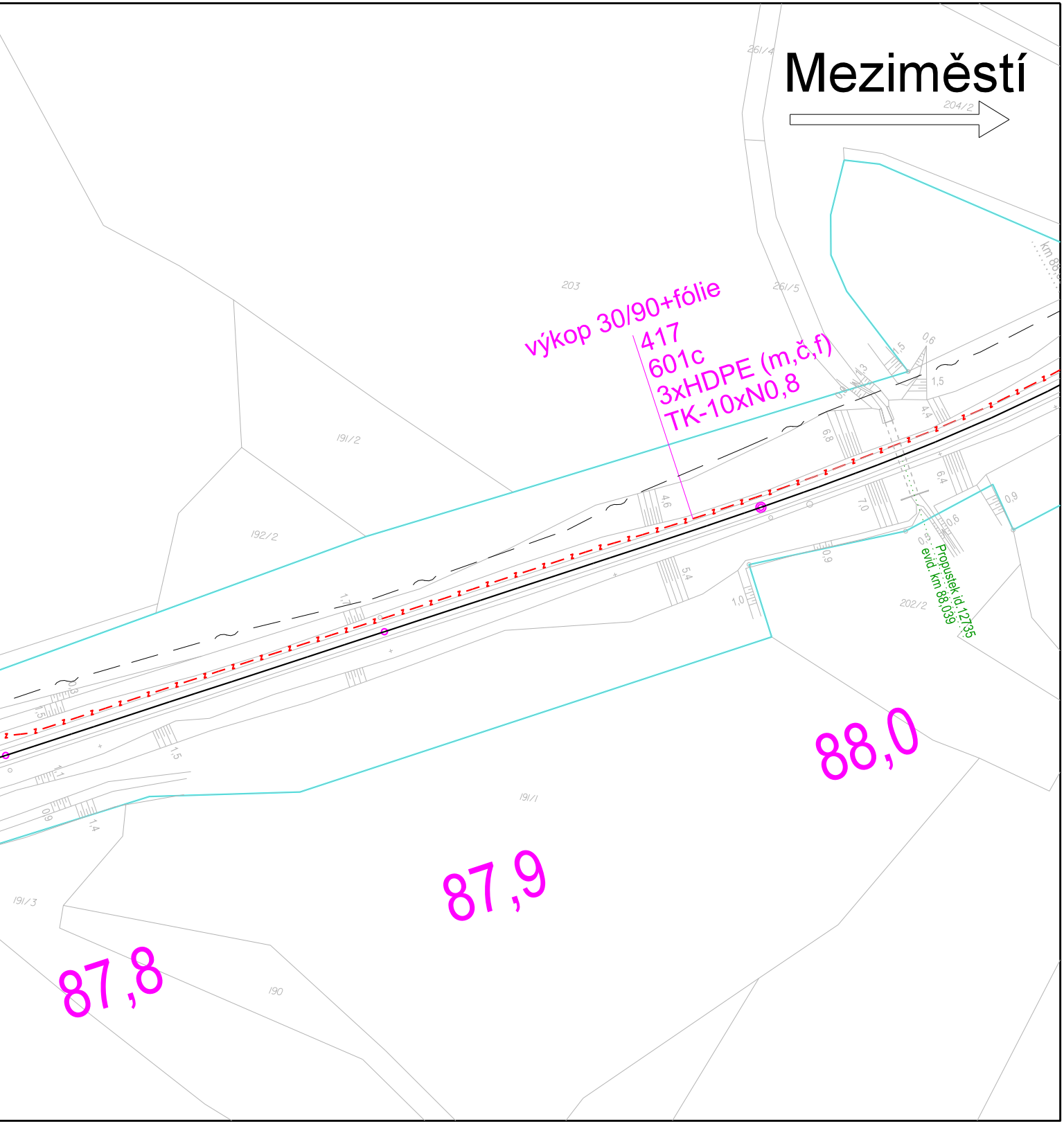
Meziměstí
výkop 30/90+fólie
417
601c
3xHDPE (m,č,f)
TK-10xN0,8
Propustek id.12735
evid. km 88,039
88,0
87,9
87,8
261/4
204/2
203
261/5
191/2
192/2
202/2
191/1
191/3
190
km 88
0,6
1,5
4,4
6,8
6,4
4,6
7,0
0,9
5,4
1,0
1,5
1,4

Legenda:

katastrální mapa, zaměření
hranice drážního pozemku
nové prvky, kabelizace ZZ
rušené prvky
popisy
označení propustků a mostů
označení přejezdů

Stávající sítě:

CETIN
CETIN - sítě s NN
ČEZ - nadzemní NN
ČEZ - nadzemní VN
GasNet
VaK Náchod - kanalizace
VaK Náchod - vodovod
VaK Náchod - vodovodní přivaděč
ČD Telematika - DK
SŽ - SEE
SŽ - SSZT

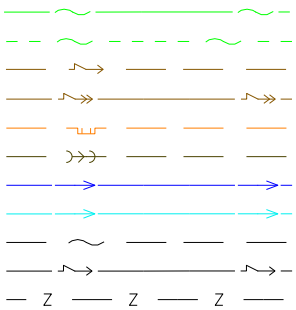

Ministerstvo dopravy
Státní fond dopravní infrastruktury

Razítko oprávněné osoby:

Podpis: Datum:

Revize:	Datum:	Popis:	Kontroloval:
000	9/2021	Definitivní odevzdání dokumentace	Radim Křenek

Stavebník/Investor:	**Správa železnic, státní organizace**	SPRÁVA ŽELEZNIC
Adresa:	Dlážděná 1003/7, 110 00 Praha 1	
Zástupce Investora:	Stavební správa východ	
Adresa:	Nerudova 1, 779 00 Olomouc	

Zhotovitel stavby:	**Signal Projekt s.r.o.**	signal PROJEKT
Adresa: Kontakt:	Vídeňská 55, 639 00 Brno T: +420 543 233 962 E: projekce@signalprojekt.cz	
Zhotovitel objektu:	**Signal Projekt s.r.o.**	signal PROJEKT
Adresa: Kontakt:	Vídeňská 55, 639 00 Brno T: +420 543 233 962 E: projekce@signalprojekt.cz	

Hlavní projektant (HIP):	Specialista:	Odpovědný projektant:	Zpracovatel:
Ing. Přemysl Boguaj	Radim Křenek	Ing. Přemysl Boguaj	Ing. Přemysl Boguaj

Název stavby/akce:	**Rekonstrukce a doplnění závor na přejezdech v km 86,773 (P5123) a v km 87,534 (P5124) trati Týniště nad Orlicí - Meziměstí**	Označení (S-kód): S622000200 Zakázka č.: 21-007-35-311
Název části:	Přejezdové zabezpečovací zařízení (PZZ)	Označení části: D.1.1.3
Název objektu:		Označení objektu/komplexu:
Název přílohy: Název dílčí části přílohy:	Polohopisný výkres km 86,600 - km 88,000	Číslo přílohy: **101**
		Paré:

Kraj:	Katastrální území:	TUDU:
Královéhradecký	Březová u Broumova [614670] Jetřichov [659193]	1561 22

Stupeň dokumentace:	Datum zpracování:	Formáty:	Měřítko:
DUSP+PDPS	9/2021	9xA4	

S-kód:	Stupeň dokumentace:	Část:	Objekt:	Podobjekt:	Příloha:	Revize:
S 6 2 2 0 0 0 2 0 0	– P D P S	– D 1 1 3 X	– X X X X X X X X	– X X	– X – 1 0 1	– 0 0 0